

# Enquête sur les risques majeurs auprès des collectivités de l'Isère

## *Synthèse des résultats 2023*

# L'Isère, un département à risques

La France fait face à des catastrophes et des crises de plus en plus fréquentes, qu'elles soient d'origine naturelle ou humaine.

Le département de l'Isère est sujet à tous les risques naturels (exceptés cyclones, submersions marines et éruptions volcaniques)...



# L'Isère, un département à risques

... et technologiques (3<sup>e</sup> département en nombre de sites Seveso).



**Toutes les communes et EPCI sont soumises à au moins un risque majeur**, elles ont donc toutes obligation de réaliser un Plan Communal/Intercommunal de Sauvegarde, d'informer et de sensibiliser les citoyens.

**Les risques perçus comme les plus dangereux par les populations sont** le terrorisme, les accidents de la route, la pollution, les vols et agressions.

## Ressources (liens internet) :

- [Cartes des risques majeurs en Isère](#)
- [Dossier départemental des risques majeurs](#)
- [Connaître les risques près de chez moi](#)

# Enquête auprès des collectivités

## Evolution de la réglementation :

- La loi Matras : vient consolider le rôle du PCS, elle impose aux communes soumises au risque sismique et/ou radon de réaliser un PCS. Elle inscrit le risque « Feu de forêt » comme risque majeur.
- La loi LOPMI : inscrit la journée du 13 octobre comme Journée nationale de la résilience.
- La loi Climat et Résilience : Oblige les agences immobilières à transmettre un état de la connaissance des risques.
- La loi d'indemnisation des catastrophes naturelles : précise et modifie le processus d'indemnisation.

## Objectif d'une enquête auprès des collectivités :

Ce questionnaire annuel vise à évaluer la préparation des collectivités pour faire face aux risques majeurs et à proposer un accompagnement adapté aux besoins.

## Périodicité :

Annuelle (depuis 2022).

## En 2023 :

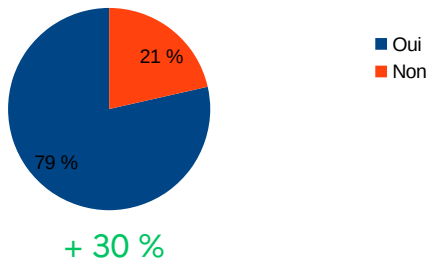
→ 308/512 communes ont répondu = **60 %** (-6 % par rapport à 2022)

→ 10/18 EPCI ont répondu = **55 %**

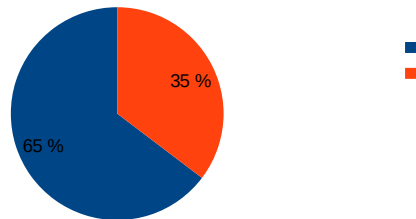
# Enquête 2023 auprès des collectivités – résultats des communes

→ 308/512 communes ont répondu = **60 %** (-6 % par rapport à 2022)

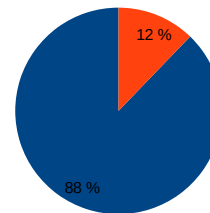
Votre commune dispose-t-elle d'un Plan Communal de Sauvegarde (PCS) ?



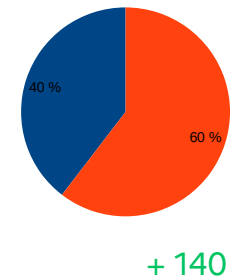
Est-ce que le PCS a été mis à jour depuis 2018 (mise à jour réglementaire minimum tous les 5 ans) ?



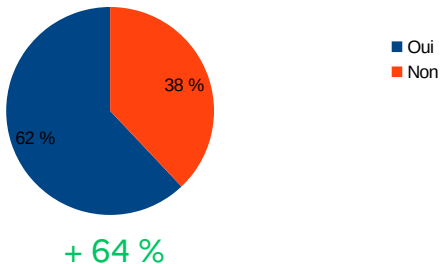
Est-ce que votre commune dispose d'un adjoint ou d'un conseiller municipal (Correspondant incendie e secours) en charge des risques ?



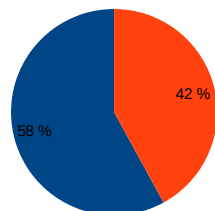
Avez-vous participé à un exercice de gestion de crise (incluant Préparisk) depuis 2018 (obligation réglementaire minimum tous les 5 ans) ?



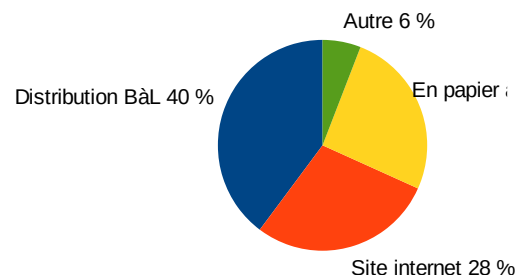
Votre commune dispose-t-elle d'un Document d'Information sur les Risques Majeurs (DICRIM) ?



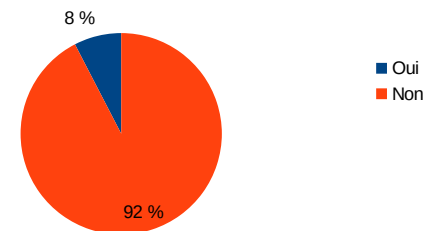
Est-ce que le DICRIM a été mis à jour depuis 2018 (mise à jour réglementaire minimum tous les 5 ans) ?



Comment le DICRIM est-il diffusé ?

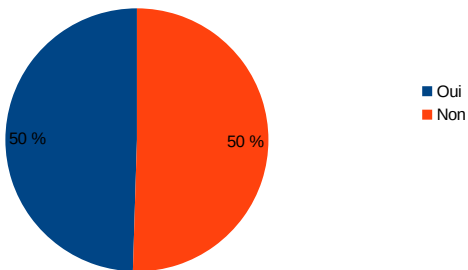


Disposez-vous d'une Réserve Communale de Sécurité Civile (RCSC) ?



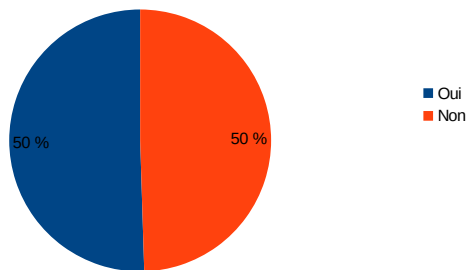
# Enquête 2023 auprès des collectivités – résultats des communes

Connaissez-vous le Dossier Départemental des Risques Majeurs (DDRM) de l'Isère ?

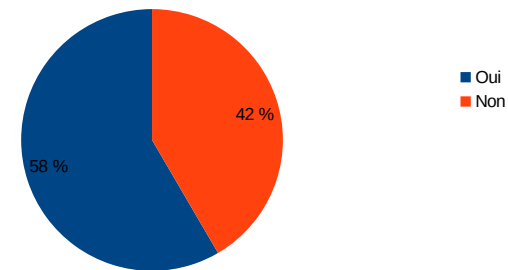


+ 1 %

Connaissez-vous la page dédiée aux risques majeurs sur le site des services de l'État en Isère ?

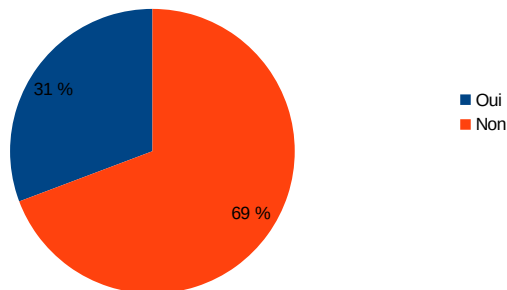


Connaissez-vous le site gouvernemental dédié à l'information sur la prévention des risques ([www.geo-risques.gouv.fr](http://www.geo-risques.gouv.fr)) ?

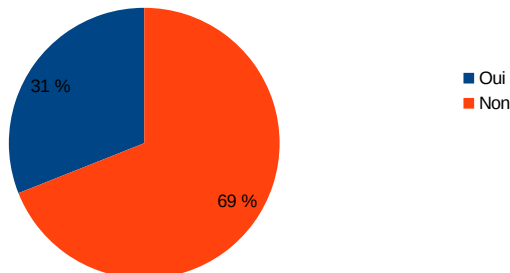


+ 62 %

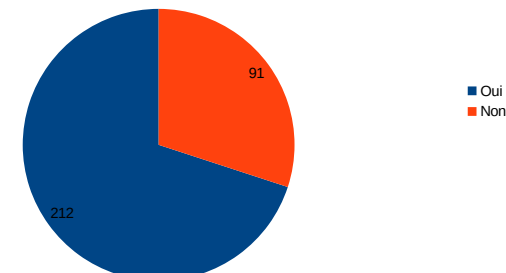
Votre commune dispose-t-elle d'un système d'appel téléphonique (ou SMS/notification) en masse ?



Connaissez-vous la Journée Nationale de la Résilience et l'appel à projets « Tous résilients face aux risques » ?



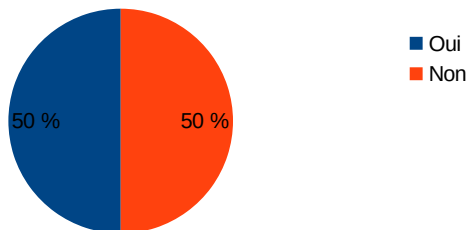
Avez-vous eu connaissance du Fonds vert pour accélérer la transition écologique dans les territoires qui comprennent un axe sur la prévention des risques naturels ?



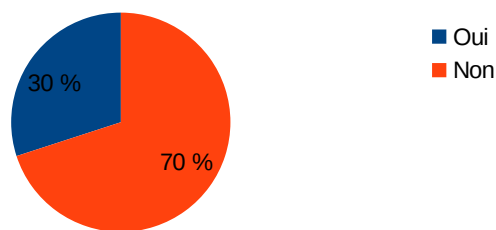
# Enquête 2023 auprès des collectivités – résultats des EPCI

→ 10/18 EPCI ont répondu = **55 %**

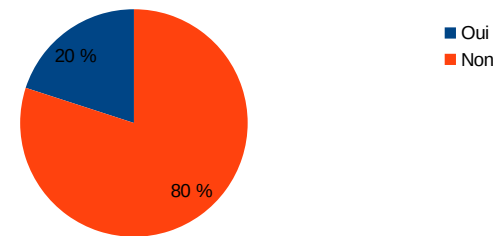
Est-ce que votre EPCI a réalisé ou a commencé la réalisation d'un Plan Intercommunal de Sauvegarde (PICS) ?



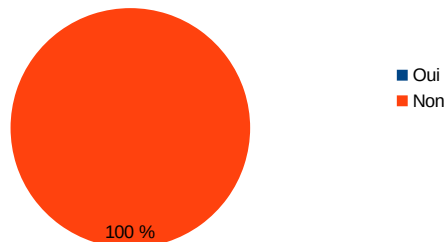
Diffusez-vous de l'information à vos communes-membres sur les risques majeurs ?



Apportez-vous un soutien à vos communes membres en matière de réalisation des Plans Communaux de Sauvegarde et/ou réalisation des DICRIM ?

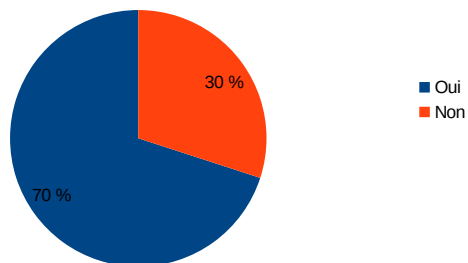


Disposez-vous d'une Réserve Intercommunale de Sécurité Civile ?

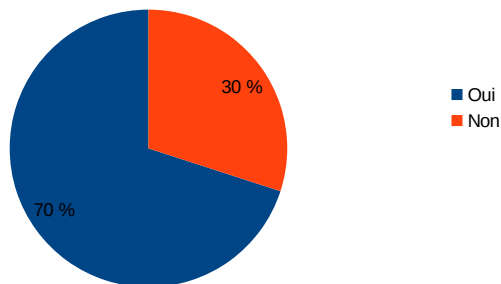


# Enquête 2023 auprès des collectivités – résultats des EPCI

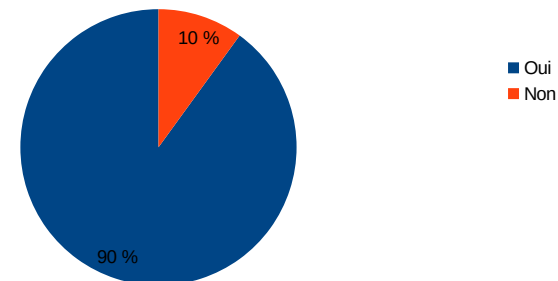
Connaissez-vous le Dossier Départemental des Risques Majeurs (DDRM) de l'Isère ?



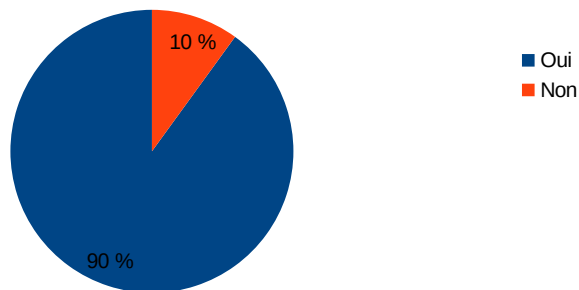
Connaissez-vous la page dédiée aux risques majeurs sur le site des services de l'État en Isère ?



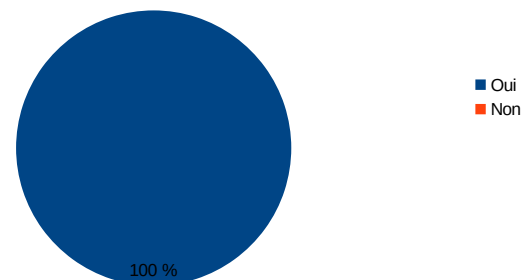
Connaissez-vous le site gouvernemental dédié à l'information sur la prévention des risques ([www.geo-risques.gouv.fr](http://www.geo-risques.gouv.fr)) ?



Connaissez-vous la Journée Nationale de la Résilience et l'appel à projets « Tous résilients face aux risques » ?



Avez-vous eu connaissance du Fonds vert pour accélérer la transition écologique dans les territoires qui comprennent un axe sur la prévention des risques naturels ?





# Ressources

## Mission culture du risque de la Préfecture

06 16 90 02 81 ; [pref-culture-risques@isere.gouv.fr](mailto:pref-culture-risques@isere.gouv.fr)

## Page dédiée sur le site des services de l'État en Isère

<https://www.isere.gouv.fr/Actions-de-l-Etat/Risques-majeurs>

## Portail d'information interministériel

[www.georisques.gouv.fr](http://www.georisques.gouv.fr)

## Informations à destination des Maires sur les risques majeurs

[www.mementodumaire.net](http://www.mementodumaire.net)

RETROUVEZ L'ACTUALITÉ DES SERVICES DE L'ÉTAT EN ISÈRE SUR :



@Prefet38



Prefet 38



Prefet 38



Préfecture de l'Isère